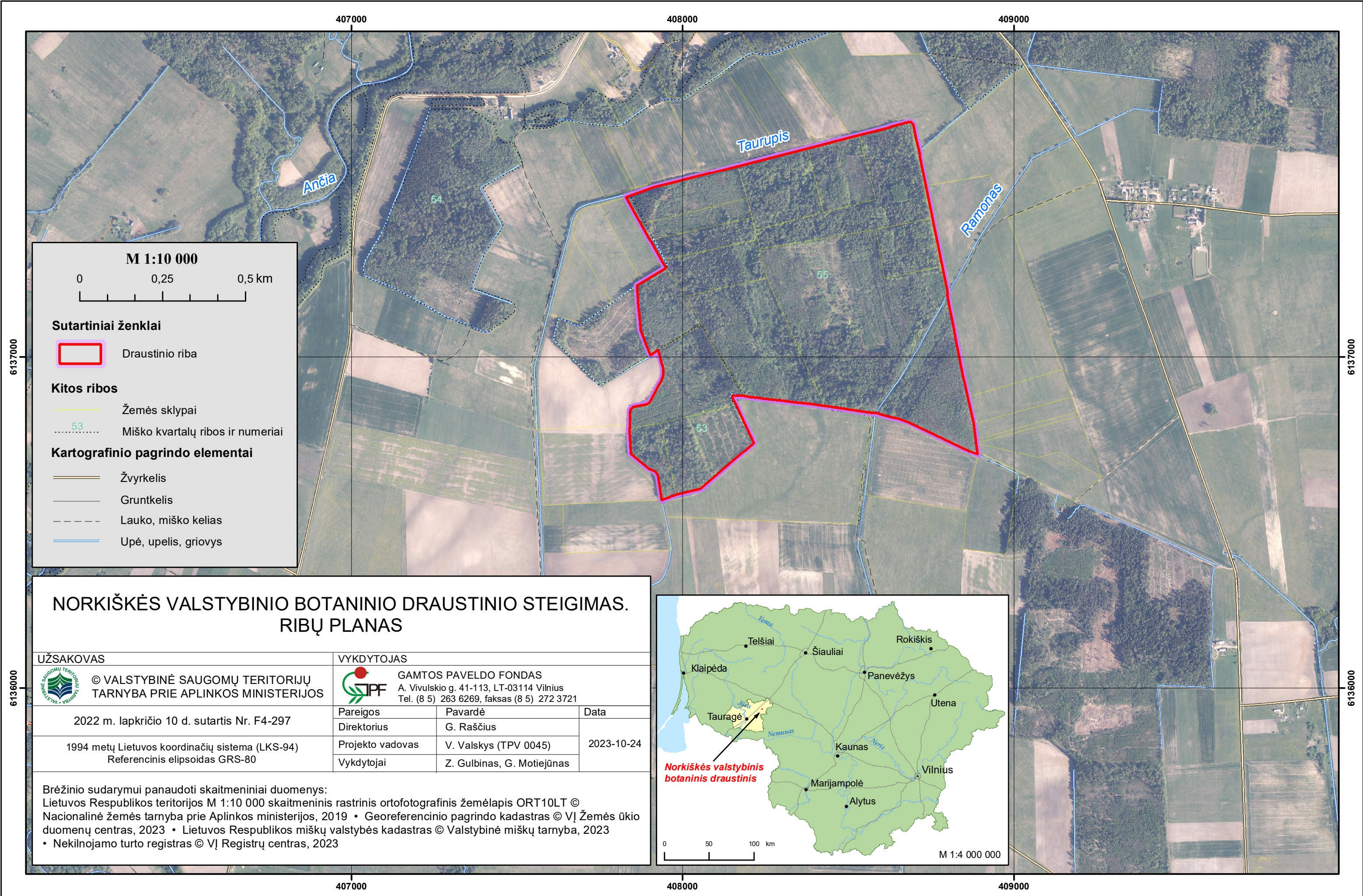




NORKIŠKĖS VALSTYBINIO BOTANINIO DRAUSTINIO RIBŲ PLANAS



NORKIŠKĖS VALSTYBINIO BOTANINIO DRAUSTINIO STEIGIMAS.  
RIBŲ PLANAS

UŽSAKOVAS		VYKDYTOJAS		
	© VALSTYBINĖ SAUGOMŲ TERITORIJŲ TARNYBA PRIE APLINKOS MINISTERIJOS	 GAMTOS PAVELDO FONDAS A. Vivulskio g. 41-113, LT-03114 Vilnius Tel. (8 5) 263 6269, faksas (8 5) 272 3721		
		Pareigos	Pavardė	Data
		Direktorius	G. Raščius	2023-10-24
		Projekto vadovas	V. Valskys (TPV 0045)	
2022 m. lapkričio 10 d. sutartis Nr. F4-297		Vykdytojai	Z. Gulbinas, G. Motiejūnas	
1994 metų Lietuvos koordinatų sistema (LKS-94) Referencinis elipsoidas GRS-80				

Brėžinio sudarymui panaudoti skaitmeniniai duomenys:  
Lietuvos Respublikos teritorijos M 1:10 000 skaitmeninis rastrinis ortofotografinis žemėlapis ORT10LT ©  
Nacionalinė žemės tarnyba prie Aplinkos ministerijos, 2019 • Georeferencinio pagrindo kadastras © VĮ Žemės ūkio  
duomenų centras, 2023 • Lietuvos Respublikos miškų valstybės kadastras © Valstybinė miškų tarnyba, 2023  
• Nekilnojamo turto registras © VĮ Registrų centras, 2023

